





Plan de Prévention des Risques : DIJON CEREALES ZONAGE REGLEMENTAIRE



Direction Départementale des Territoires



Elements de repérage

-  Périmètre d'étude
-  Contour site Dijon Céréales

Zonage réglementaire

-  Zone G
-  Zone B



Echelle : 1 / 1500 ème

Format du plan original : A2

Elaboration cartographique

Bureau Planification et Prévention des Risques Technologiques

JUIN 2010

DONNEES DREAL
BOURGOGNE 2010

Sources :

BD CARTO® I.G.N.
BD ORTHO® I.G.N.
BD TOPO® I.G.N.